


















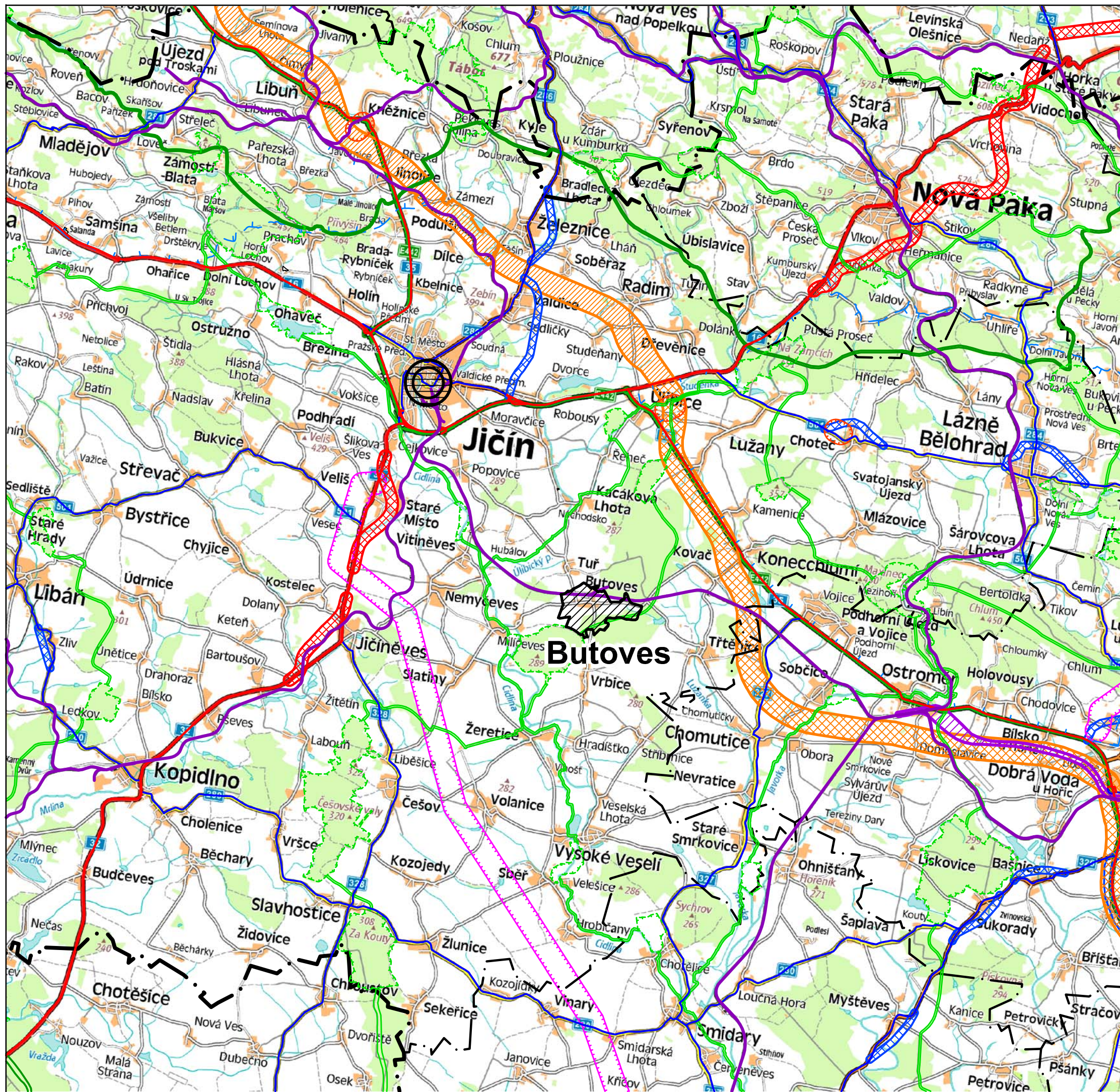


# ODŮVODNĚNÍ ÚZEMNÍHO PLÁNU BUTOVES

## LEGENDA

-  Hranice kraje
-  Hranice ORP
-  Řešené území
-  Silnice I. třídy
-  Silnice II. třídy
-  Železnice
-  Koridor železnice - územní rezerva (dle ZÚR)
-  Koridor dálnice II. třídy (dle ZÚR)
-  Koridor územní rezervy pro kapacitní silnici S5 (dle PÚR ČR)
-  Koridor silnice I. třídy (dle ZÚR)
-  Koridor silnice II. třídy (dle ZÚR)
-  Koridor elektrického vedení VVN - návrh (dle ZÚR)
-  Koridor VTL plynovodu dle ZÚR - návrh
-  Hranice chráněné oblasti přirozené akumulace vod
-  Nadregionální biokoridor dle ZÚR
-  Regionální biokoridor dle ZÚR
-  Regionální biocentrum dle ZÚR
-  Obec s rozšířenou působností pro obec Butoves
-  Obec s pověřeným úřadem pro obec Butoves



Realizováno za finanční podpory Královéhradeckého kraje

ODŮVODNĚNÍ ÚZEMNÍHO PLÁNU BUTOVES		2	
VÝKRES ŠIRŠÍCH VZTAHŮ			
Projektant:	REGIO, projektový ateliér s.r.o.		
Autorský kolektiv:	Ing. arch. Jana Šejvlová, RNDr. Lukáš Zemánek, Ph.D., Ing. Zlata Macháčová, Lucie Hostáková, Jan Harčarik, Pavel Kupka		
Objednatel:	Obec Butoves	Návrh:	Prosinec 2017
Měřítko:	1 : 100 000	Vydaný ÚP:	Květen 2019

